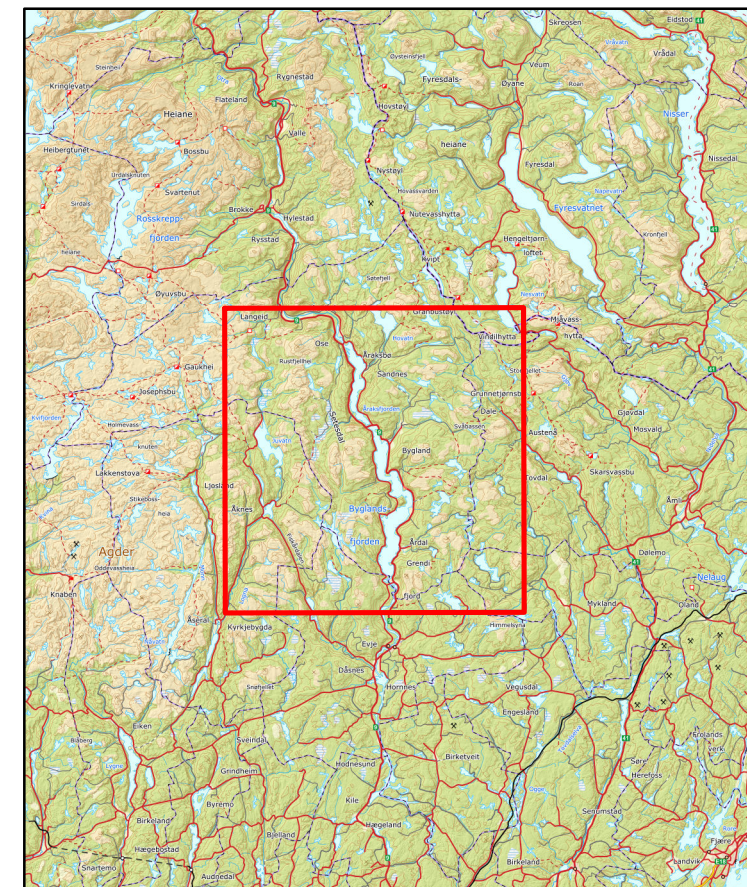


Bilag 1 – Oversiktskart

Oppdragsgiver: **Bygland kommune**

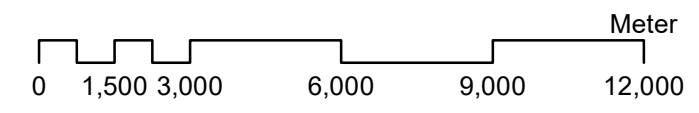
Oppdragsnr.: **52204992**



Norconsult 



Tegnforklaring

 Analyseområde



Utførende: Bygland kommune		 Bygland kommune <small>MED HJARTA I BYGLAND</small>	
Flomsonekart for Araksfjord og Byglandsfjord Oversiktskart			
Målestokk i A3 1:150,000	Koordinatsystem UTM sone 32	Høydesystem NN2000	
Norconsult 	Oppdragsnr. 52204992	Dato 30.10.2022	